

ПРОТОКОЛ
заседания согласительной комиссии
по вопросу согласования местоположения границ земельных участков,
расположенных в границах кадастровых кварталов с учетным номером:
59:11:00450007, 59:11:0450010, 59:11:0450011, при выполнении комплексных
кадастровых
работ в соответствии с муниципальным контрактом
от 24.05.2018 N 0856300000618000001

Пермский край, Чусовской район, д.Копально, ул.Садовая, 10

13 сентября 2018г.

N 6

Присутствовали:

Председатель комиссии:

Пухтеева Ольга Витальевна Глава администрации Верхнекалинского
сельского поселения

Заместитель председателя
комиссии:

Петровичева Елена Начальник управления по имущественным и
Валерьевна земельным отношениям администрации
Чусовского муниципального района Пермского
края

Секретарь комиссии:

Мальцева Оксана Начальник отдела имущественных и земельных
Африкановна отношений администрации Верхнекалинского
сельского поселения

Члены комиссии:

Кислицына Наталья начальник Чусовского межмуниципального
Альбертовна отдела Управления Федеральной службы

государственной регистрации, кадастра и
картографии по Пермскому краю

Куликов Антон Михайлович заместитель начальника отдела регулирования
земельных отношений и кадастра
недвижимости управления земельных
отношений министерства по управлению
имуществом и земельным отношениям
Пермского края

Дьяконова Наталья
Геннадьевна

и.о. начальника отдела архитектуры и
градостроительства администрации Чусовского
муниципального района Пермского края

Приглашенные лица:

Михайлова Ольга Сергеевна Начальник отдела земельных отношений
управления по имущественным и земельным

Усламина Наталья Геннадьевна отношения администрации Чусовского муниципального района пермского края
 Директор Чусовского филиала ГБУ ПК «Центр технической инвентаризации и кадастровой оценки Пермского края», кадастровый инженер

Повестка дня заседания:

1. Рассмотрение проекта карты-плана территории кадастровых кварталов 59:11:00450007, 59:11:0450010, 59:11:0450011.

Докладчик Усламина Н.Г.

Слушали:

Пухтееву О.В. – о работе первого заседания согласительной комиссии по вопросу согласования местоположения границ земельных участков.

Петровичеву Е.В. - о необходимости проведения комплексных кадастровых работ в соответствии с законодательством

Рассмотрение повестки дня:

1. Слушали: Усламину Н.Г.

Текст выступления прилагается (приложение 1).

Перечень документов, представленных на рассмотрение комиссии по вопросу повестки дня:

Проект карты-плана территории кадастровых кварталов 59:11:0450007, 59:11:0450010, 59:11:0450011.

Решили:

Принять проект карты-плана территории кадастровых кварталов 59:11:0450007, 59:11:0450010, 59:11:0450011 в предложенной редакции в виду отсутствия возражений заинтересованных лиц, с учетом выполнения комплексных кадастровых работ в соответствии с порядком, установленным статьей 42.6. Федерального закона от 24 июля 2007 года N 221-ФЗ «О кадастровой деятельности».

Результаты голосования:

“за”	“против”	“воздержались”
единогласно	0	0

Решили:

1. Принять проект карты-плана территории кадастровых кварталов 59:11:0450007, 59:11:0450010, 59:11:0450011 в предложенной редакции в виду отсутствия возражений заинтересованных лиц, с учетом выполнения комплексных кадастровых работ в соответствии с порядком, установленным статьей 42.6. Федерального закона от 24 июля 2007 года N 221-ФЗ «О кадастровой деятельности».

2. Администрации Верхнекалинского сельского поселения Пермского края обеспечить контроль за регистрацией прав собственности:

2.1. на объект капитального строительства с кадастровым номером 59:11:0450007:37 и земельный участок с кадастровым номером 59:11:0450007:8,

расположенные по адресу: Пермский край, Чусовской район, д.Копально, ул.Трудовая, 30;

2.2. на объект капитального строительства с кадастровым номером 59:11:0450010:23 и земельный участок 59:11:0450010:8, расположенные по адресу: Пермский край, Чусовской район, ул.Школьная, 14;

2.3. на объект капитального строительства с кадастровым номером 59:11:0450011:29, расположенный по адресу: Пермский край, Чусовской район, ул.Молодежная, 1;

2.4. на объект капитального строительства с кадастровым номером 59:11:0450010:24, расположенный по адресу: Пермский край, Чусовской район, д.Копально, ул.Школьная, 15;

2.5. на объект капитального строительства с кадастровым номером 59:11:0450011:34, расположенный по адресу: Пермский край, Чусовской район, д.Копально, ул.Трудовая, 10;

2.6. на объект капитального строительства с кадастровым номером 59:11:0450011:44, расположенный по адресу: Пермский край, Чусовской район, д.Копально, ул.Школьная, 3;

2.7. на объект капитального строительства с кадастровым номером 59:11:0450011:47, расположенный по адресу: Пермский край, Чусовской район, д.Копально, ул.Школьная, 6.

3. Администрации Верхнекалинского сельского поселения Пермского края обеспечить контроль за снятием с кадастрового учета:

3.1. объекта капитального строительства с кадастровым номером 59:11:0450007:33, расположенного по адресу: Пермский край, Чусовской район, д.Копально, ул.Трудовая, 21;

3.2. объекта капитального строительства с кадастровым номером 59:11:0450010:18, расположенного по адресу: Пермский край, Чусовской район, д.Копально, ул.Молодежная, 11;

3.3. объекта капитального строительства с кадастровым номером 59:11:0450010:22, расположенного по адресу: Пермский край, Чусовской район, д.Копально, ул.Школьная, 12;

3.4. объекта капитального строительства с кадастровым номером 59:11:0450011:43, расположенного по адресу: Пермский край, Чусовской район, д.Копально, ул.Школьная, 10а.

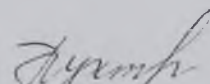
4. Администрации Верхнекалинского сельского поселения Пермского края принять решение:

4.1. о присвоении адресов земельным участкам с кадастровыми номерами 59:11:0450011:61, 59:11:0450011:63, 59:11:0450011:4, 59:11:0450010:6;

4.2. об уточнении адресов земельных участков с кадастровыми номерами 59:11:0450010:16, 59:11:0450010:15.

Подписи:

Председатель комиссии

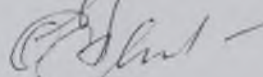


Пухтеева О.В.

(подпись)

(ф.и.о.)

Заместитель председателя комиссии

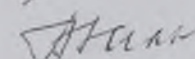


Петровичева Е.В.

(подпись)

(ф.и.о.)

Секретарь комиссии



Мальцева О.А.

(подпись)

(ф.и.о.)

Члены комиссии.

Куликов А.М.

Кислицына Н.А.

Дьяконова Н.Г.

С решением комиссии ознакомлены.

Михайлова О.С.

(дата)

(подпись)

(ф.и.о.)

Усamina Н.Г.

(дата)

(подпись)

(ф.и.о.)