



**УПРАВЛЕНИЕ ПО ИМУЩЕСТВЕННЫМ И ЗЕМЕЛЬНЫМ ОТНОШЕНИЯМ
АДМИНИСТРАЦИИ ЧУСОВСКОГО МУНИЦИПАЛЬНОГО РАЙОНА
ПЕРМСКОГО КРАЯ**

**РЕШЕНИЕ
о размещении объектов N 1**

г.Чусовой

09.01.2018

Управление по имущественным и земельным отношениям администрации Чусовского муниципального района Пермского края, действующее от имени муниципального образования «Чусовской муниципальный район Пермского края», в лице начальника Петровичевой Елены Валерьевны, действующего на основании Положения,

руководствуясь пунктами 3, 4 статьи 39.36 Земельного кодекса Российской Федерации, Положением о порядке и условиях размещения объектов на землях или земельных участках, находящихся в государственной или муниципальной собственности, на территории Пермского края без предоставления земельных участков и установления сервитутов, утвержденным Постановлением Правительства Пермского края от 22.07.2015 N 478-п, Положением о порядке управления и распоряжения земельными участками, находящимися в муниципальной собственности Чусовского муниципального района Пермского края и государственная собственность на которые не разграничена, расположенными на территории сельских поселений, входящих в состав Чусовского муниципального района Пермского края», утвержденным решением Земского Собрания Чусовского муниципального района от 17.11.2016 N 24

разрешает

Открытому акционерному обществу «Межрегиональная
распределительная сетевая компания Урала»

(наименование заявителя,

Юридический адрес: 620026, г.Екатеринбург, ул.Мамина Сибиряка, д.140 (ОГРН
1056604000970, ИНН 6671163413)

его почтовый индекс и адрес)

размещение объекта «строительство (переустройство) ВЛ-0,4 кВ д.Вереино и ВЛ-6 кВ д.Ключи при реконструкции автомобильной дороги Чусовой-Калино-Верхнечусовские Городки с учетом съезда в д.Вереино»

(наименование объекта)

в рамках исполнения обязательств по договору компенсации расходов электросетевой компании, связанных с переустройством электросетевых объектов.

способ размещения: надземный

на землях, государственная собственность на которые не разграничена

(на землях, находящихся в государственной или муниципальной собственности согласно сведениям государственного кадастра недвижимости)

на срок: бессрочно

Местоположение: Пермский край, Чусовской район, в районе д.Вереино (в пределах кадастрового квартала – 59:11:1410101)

(адрес места размещения объектов согласно сведениям государственного кадастра недвижимости)

Приложение: схема предполагаемых к использованию земель или части земельного участка на 1 л. в 1 экз.

(схема предполагаемых к использованию земель или части земельного участка, или кадастровая выписка о земельном участке, или кадастровый паспорт земельного участка)

Начальник управления по
имущественным и земельным
отношениям администрации
Чусовского муниципального
района Пермского края

(должность уполномоченного
сотрудника органа, осуществляющего
выдачу разрешения)



(подпись, печать)

/ Петровичева Елена Валерьевна

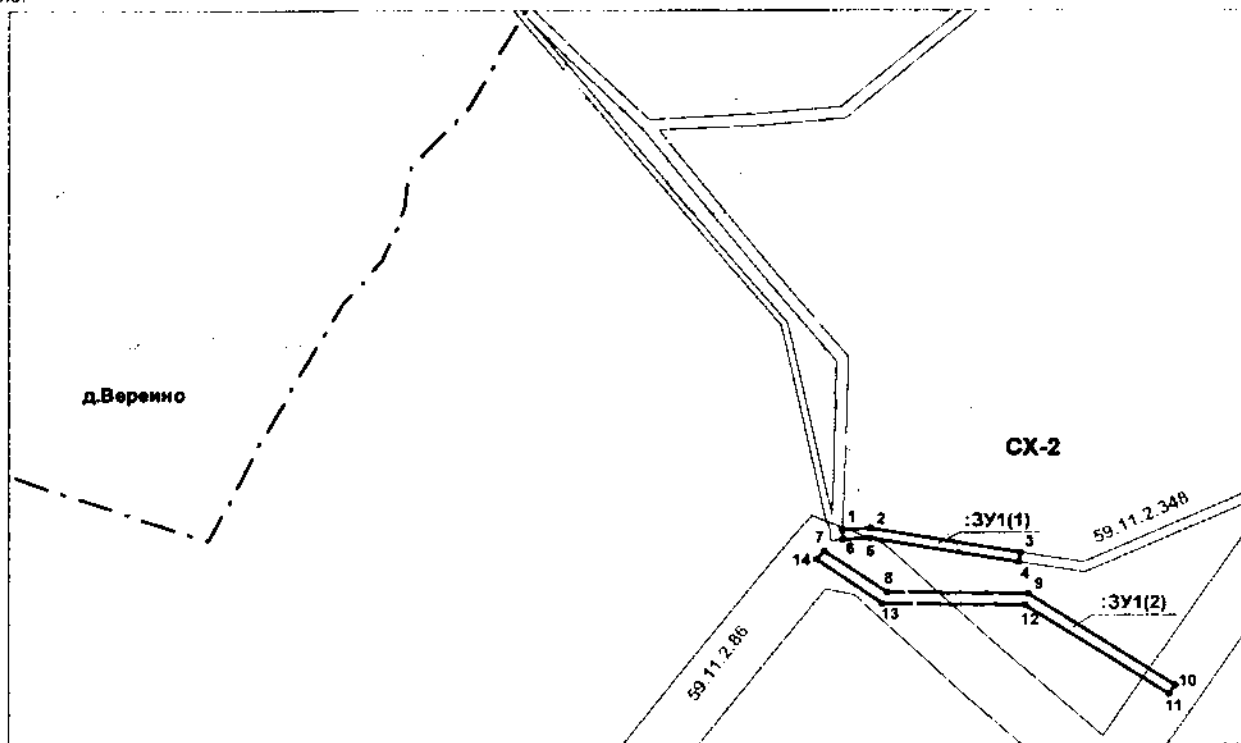
(расшифровка подписи)

СХЕМА

предполагаемого к использованию земельного участка на кадастровом плане территории

Адрес или иное описание земельного участка	Российская Федерация, Пермский край, Чусовской район, в районе д. Вереино
Площадь участка (м.кв.):	796
Категория земель:	земли промышленности, энергетики, транспорта, связи, радиовещания, телевидения, информатики, земли для обеспечения космической деятельности, земли обороны, безопасности и земли иного специального назначения
Территориальная зона	СХ-2
Вид разрешенного использования	строительство (переустройство) ВЛ-0,4 кВ д. Вереино и ВЛ-6 кВ д. Ключи при реконструкции автомобильной дороги Чусовой-Калино-Верхнечусовские Городки с учетом съезда в д. Вереино

Местоположение:



Масштаб 1:2000

КАТАЛОГ КООРДИНАТ ХАРАКТЕРНЫХ ПОВОРОТНЫХ ТОЧЕК ГРАНИЦ





Обозначение характерных точек границ	Координаты (м.)	
	х	у
	2	3
1	541364	2302078
2	541364	2302088
3	541355	2302140
4	541351	2302139
5	541360	2302088
6	541360	2302078
7	541356	2302072
8	541340	2302094
9	541340	2302143
10	541306	2302194
11	541303	2302192
12	541336	2302141
13	541336	2302093
14	541352	2302070


Система координат: **МСК-59**

Описание границ смежных землепользователей:

от точки 1 до точки 2	-	земли общего пользования
от точки 2 до точки 3	-	земли общего пользования
от точки 3 до точки 4	-	земли общего пользования
от точки 4 до точки 5	-	земли общего пользования
от точки 5 до точки 6	-	земли общего пользования
от точки 6 до точки 1	-	земли общего пользования
от точки 7 до точки 8	-	земли общего пользования
от точки 8 до точки 9	-	земли общего пользования
от точки 9 до точки 10	-	земли общего пользования
от точки 10 до точки 11	-	земли общего пользования
от точки 11 до точки 12	-	земли общего пользования
от точки 12 до точки 13	-	земли общего пользования
от точки 13 до точки 14	-	земли общего пользования
от точки 14 до точки 7	-	земли общего пользования

Условные обозначения

	Граница земельного участка, сведения о которой содержатся в ГКН
	Граница образуемого земельного участка
	Границы охранных зон, сведения о которых содержатся в Государственном кадастре недвижимости
	Граница кадастрового квартала
:3У1	Обозначение образуемого земельного участка
:10608	Кадастровый номер земельного участка, сведения о котором содержатся в Государственном кадастре недвижимости
59.09.2.348	Обозначение охранной зоны
59:11:1410101	Обозначение номера кадастрового квартала
.1	Обозначение характерной поворотной точки образуемого земельного участка
д. Вереино	Дополнительные обозначения
СХ-2	Обозначение территориальной зоны, в пределах которой, согласно ПЗЗ, расположен образуемый земельный участок

Заявитель:  Директор производственного отделения
Чусовские электрические сети филиала ОАО "МРСК Урала" - "Пермэнерго"

Распов А.В.

