



**УПРАВЛЕНИЕ ПО ИМУЩЕСТВЕННЫМ И ЗЕМЕЛЬНЫМ ОТНОШЕНИЯМ
АДМИНИСТРАЦИИ ЧУСОВСКОГО МУНИЦИПАЛЬНОГО РАЙОНА
ПЕРМСКОГО КРАЯ**

**РЕШЕНИЕ
о размещении объектов N 25**

г.Чусовой

28.11.2017

Управление по имущественным и земельным отношениям администрации Чусовского муниципального района Пермского края, действующее от имени муниципального образования «Чусовский муниципальный район Пермского края», в лице начальника Петровичевой Елены Валерьевны, действующего на основании Положения, руководствуясь пунктами 3, 4 статьи 39.36 Земельного кодекса Российской Федерации, Положением о порядке и условиях размещения объектов на землях или земельных участках, находящихся в государственной или муниципальной собственности, на территории Пермского края без предоставления земельных участков и установления сервитутов, утвержденным Постановлением Правительства Пермского края от 22.07.2015 N 478-п, Положением о порядке управления и распоряжения земельными участками, находящимися в муниципальной собственности Чусовского муниципального района Пермского края и государственная собственность на которые не разграничена, расположенными на территории сельских поселений, входящих в состав Чусовского муниципального района Пермского края», утвержденным решением Земского Собрания Чусовского муниципального района от 17.11.2016 N 24

разрешает

Открытому акционерному обществу «Межрегиональная
распределительная сетевая компания Урала»

(наименование заявителя,

Юридический адрес: 620026, г.Екатеринбург, ул.Мамина Сибиряка, д.140 (ОГРН 1056604000970, ИНН 6671163413)

его почтовый индекс и адрес)

размещение объекта «ВЛ-0,4 кВ Новиковская от ТП 911»

(наименование объекта)

необходимого для подключения (технологического присоединения) объекта капитального строительства, расположенного на земельном участке с кадастровым номером 59:11:0060062:65, к системе электроснабжения

способ размещения: надземный

на землях, государственная собственность на которые не разграничена

(на землях, находящихся в государственной или муниципальной собственности согласно сведениям государственного кадастра недвижимости)

на срок: бессрочно

Местоположение: Пермский край, Чусовской район, п.Калино, ул.Новиковская (в пределах кадастрового квартала – 59:11:0060062)

(адрес места размещения объектов согласно сведениям государственного кадастра недвижимости)

Приложение: схема предполагаемых к использованию земель или части земельного участка на 2 л. в 1 экз.

(схема предполагаемых к использованию земель или части земельного участка, или кадастровая выписка о земельном участке, или кадастровый паспорт земельного участка)

Начальник управления по
имущественным и земельным
отношениям администрации
Чусовского муниципального
района Пермского края

(должность уполномоченного
сотрудника органа, осуществляющего
выдачу разрешения)



(подпись печать)

Петровичева Елена Валерьевна

(расшифровка подписи)

Схема предполагаемых к использованию земель или части
земельного участка

Объект: ВЛ-0,4кВ

Местоположение: Пермский край, Чусовской район, п.Калино, ул. Новиковская
(59:11:0060062)

(согласно сведениям государственного кадастра недвижимости)

Площадь земель или части земельного участка, кв.м.: 43

Категория земель: земли населенных пунктов
(при наличии)

Вид разрешенного использования: размещение ВЛ-0,4 кВ Новиковская от ТП-911

(при наличии)

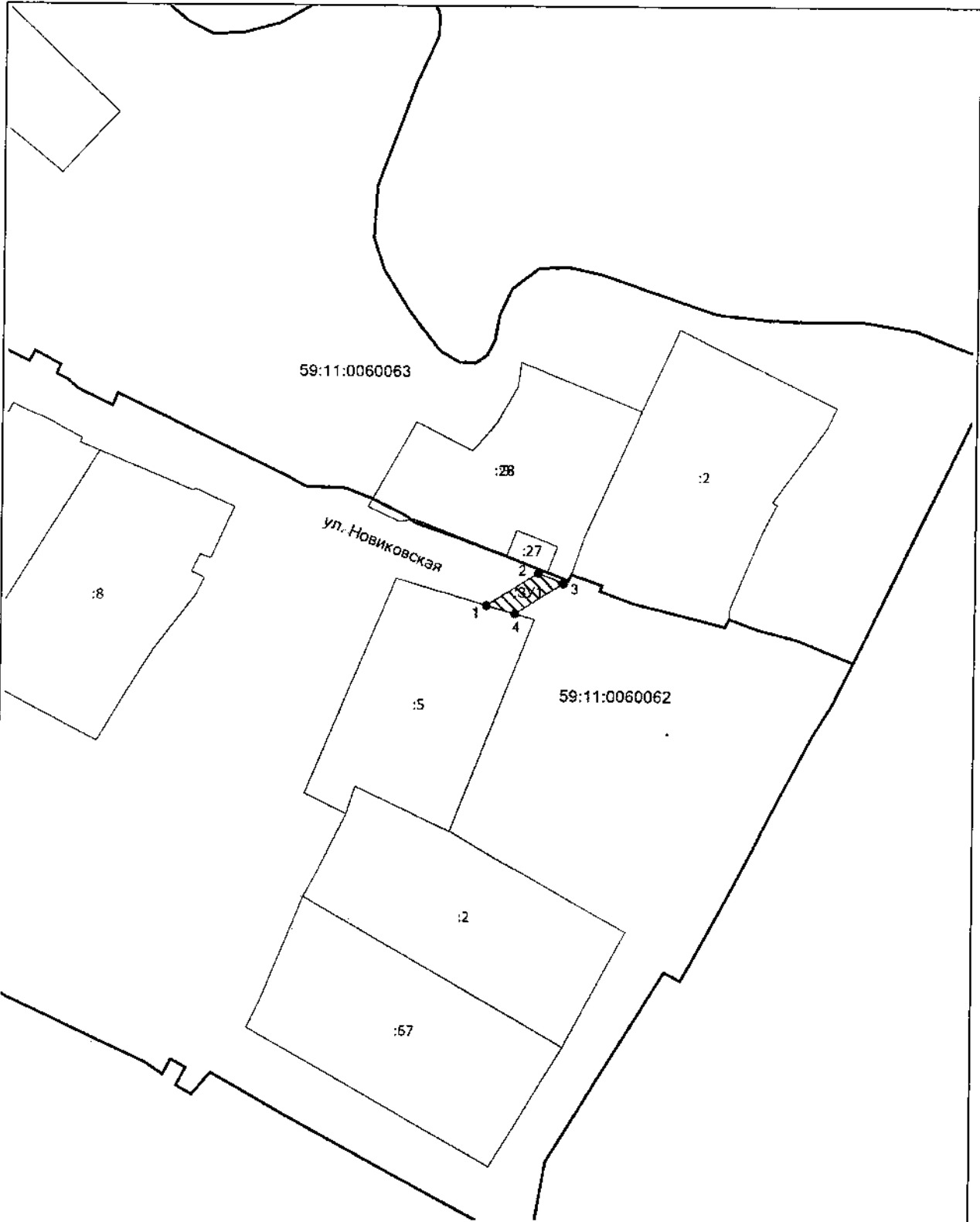
Каталог координат, м		
№ точки	X	Y
:ЗУ1		
1	544975,40	2311784,10
2	544981,26	2311793,49
3	544979,44	2311798,13
4	544973,91	2311789,27

Описание границ смежных землепользователей:

от 1 точки до 4 точки – земли общего пользования





от 4 точки до 1 точки – ЗУ 59:11:0060062:5

Заявитель: Открытое акционерное общество «Межрегиональная распределительная
сетевая компания Урала» в лице директора производственного отделения
«Чусовские электрические сети» филиала ОАО «МРСК Урала» -
«Пермэнерго» Распопова Александра Владимировича, действующего на
основании доверенности от 18.11.2017 года № ПЭ-568-2017



Масштаб 1:1 000

Условные обозначения:

-  - Обозначение предполагаемого к использованию земельного участка
-  - Земельный участок, сведения о котором имеются в ЕГРН
-  - Номер точки предполагаемого к использованию земельного участка
-  - Обозначение территориальной зоны индивидуальной жилой застройки