



**УПРАВЛЕНИЕ ПО ИМУЩЕСТВЕННЫМ И ЗЕМЕЛЬНЫМ ОТНОШЕНИЯМ
АДМИНИСТРАЦИИ ЧУСОВСКОГО МУНИЦИПАЛЬНОГО РАЙОНА
ПЕРМСКОГО КРАЯ**

**РЕШЕНИЕ
о размещении объектов N 23**

г.Чусовой

16.11.2017

Управление по имущественным и земельным отношениям администрации Чусовского муниципального района Пермского края, действующее от имени муниципального образования «Чусовский муниципальный район Пермского края», в лице начальника Петровичевой Елены Валерьевны, действующего на основании Положения,

руководствуясь пунктами 3, 4 статьи 39.36 Земельного кодекса Российской Федерации, Положением о порядке и условиях размещения объектов на землях или земельных участках, находящихся в государственной или муниципальной собственности, на территории Пермского края без предоставления земельных участков и установления сервитутов, утвержденным Постановлением Правительства Пермского края от 22.07.2015 N 478-п, Положением о порядке управления и распоряжения земельными участками, находящимися в муниципальной собственности Чусовского муниципального района Пермского края и государственная собственность на которые не разграничена, расположенными на территории сельских поселений, входящих в состав Чусовского муниципального района Пермского края», утвержденным решением Земского Собрания Чусовского муниципального района от 17.11.2016 N 24

разрешает

**Открытому акционерному обществу «Межрегиональная
распределительная сетевая компания Урала»**

(наименование заявителя.)

Юридический адрес: 620026, г.Екатеринбург, ул.Мамина Сибиряка, д.140 (ОГРН 1056604000970, ИНН 6671163413)

его почтовый индекс и адрес)

размещение объекта «ВЛ-0,4 кВ Поселок от ТП 288»

(наименование объекта)

необходимого для подключения (технологического присоединения) объекта капитального строительства, расположенного на земельном участке с кадастровым номером 59:11:0130000:40, к системе электроснабжения

способ размещения: надземный

способ размещения: надземный

на землях, государственная собственность на которые не разграничена

(на землях, находящихся в государственной или муниципальной собственности согласно сведениям государственного кадастра недвижимости)

на срок: бессрочно

Местоположение: Пермский край, Чусовской район, д.Шипицино (в пределах кадастрового квартала – 59:11:01300000)

(адрес места размещения объектов согласно сведениям государственного кадастра недвижимости)

Приложение: схема предполагаемых к использованию земель или части земельного участка на 2 л. в 1 экз.

(схема предполагаемых к использованию земель или части земельного участка, или кадастровая выписка о земельном участке, или кадастровый паспорт земельного участка)

Начальник управления по
имущественным и земельным
отношениям администрации
Чусовского муниципального
района Пермского края

(должность уполномоченного
сотрудника органа, осуществляющего
выдачу разрешения)



(подпись, печать)

/ Петровичева Елена Валерьевна

(расшифровка подписи)

Схема предполагаемых к использованию земель или части
земельного участка

Объект: ВЛ-0,4кВ

Местоположение: Пермский край, Чусовской район, д. Шипицино
(59:11:0130000)

(согласно сведениям государственного кадастра недвижимости)

Площадь земель или части земельного участка, кв.м.: 173

Категория земель: земли населенных пунктов
(при наличии)

Вид разрешенного использования: размещение ВЛ 0,4 кВ Поселок от ТП-288
(при наличии)

Каталог координат, м		
№ точки	X	Y
:ЗУ1		
1	550425,60	2315389,19
2	550391,44	2315368,98
3	550389,17	2315369,42
4	550381,19	2315377,55
5	550380,00	2315376,40
6	550378,31	2315374,77
7	550388,48	2315364,42
8	550426,86	2315386,40

Описание границ смежных землепользователей:

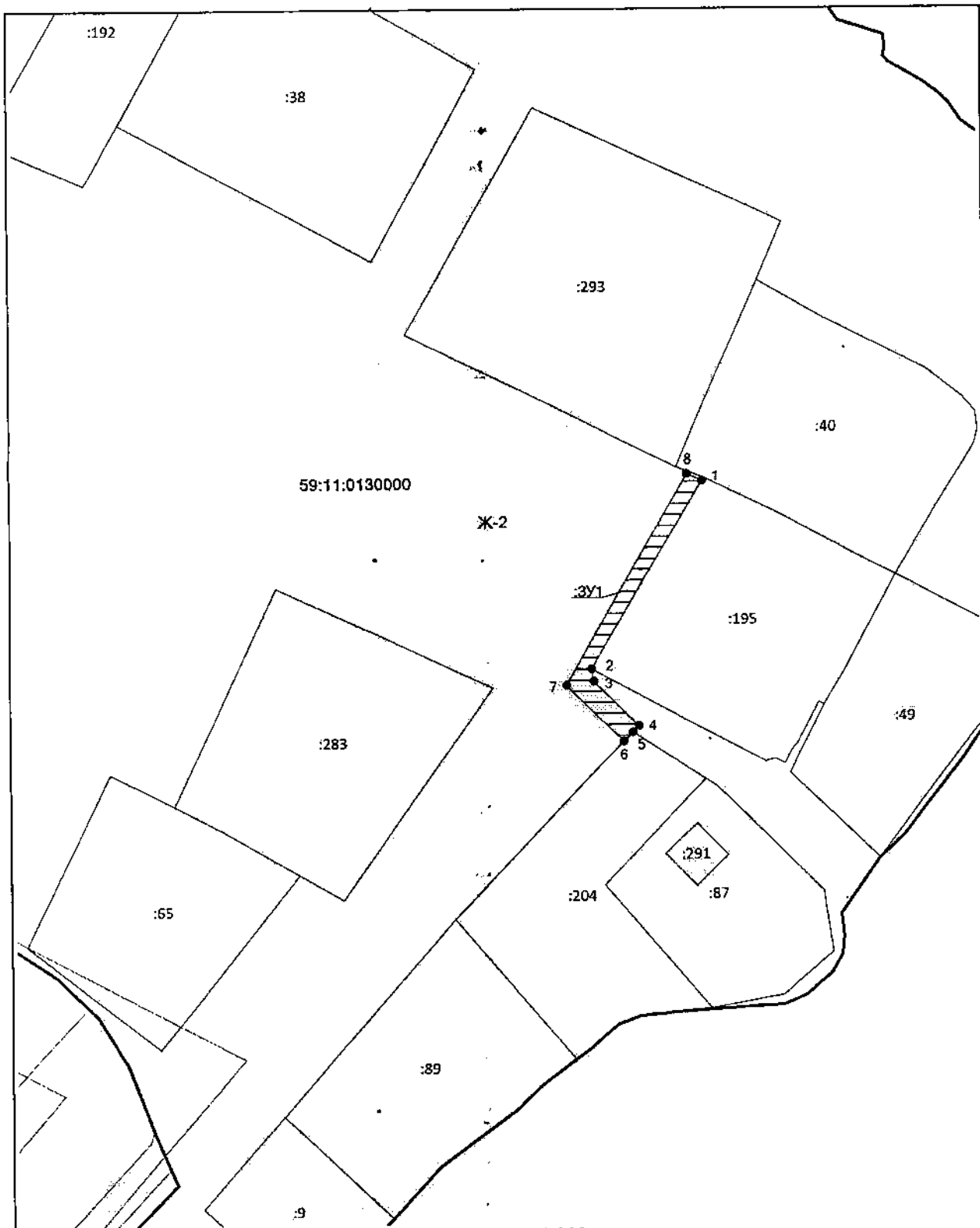
от 1 точки до 2 точки – ЗУ 59:11:0130000:195

от 2 точки до 5 точки – земли общего пользования

от 5 точки до 6 точки – ЗУ 59:11:0130000:204





от 6 точки до 1 точки – земли общего пользования

Заявитель: Открытое акционерное общество «Межрегиональная распределительная сетевая компания Урала» в лице директора производственного отделения «Чусовские электрические сети» филиала ОАО «МРСК Урала» - «Пермэнерго» Распопова Александра Владимировича, действующего на основании доверенности от 30.12.2016 года № ПЭ-013-2017



Масштаб 1:1 000

Условные обозначения:

- 
- Обозначение предполагаемого к использованию земельного участка
- 
- Земельный участок, сведения о котором имеются в ЕГРН
- 
- Номер точки предполагаемого к использованию земельного участка
- 
- Обозначение территориальной зоны индивидуальной жилой застройки