



**УПРАВЛЕНИЕ ПО ИМУЩЕСТВЕННЫМ И ЗЕМЕЛЬНЫМ ОТНОШЕНИЯМ  
АДМИНИСТРАЦИИ ЧУСОВСКОГО МУНИЦИПАЛЬНОГО РАЙОНА  
ПЕРМСКОГО КРАЯ**

**РЕШЕНИЕ  
о размещении объектов N 21**

г.Чусовой

26.10.2017

Управление по имущественным и земельным отношениям администрации Чусовского муниципального района Пермского края, действующее от имени муниципального образования «Чусовский муниципальный район Пермского края», в лице начальника Петровичевой Елены Валерьевны, действующего на основании Положения,

руководствуясь пунктами 3, 4 статьи 39.36 Земельного кодекса Российской Федерации, Положением о порядке и условиях размещения объектов на землях или земельных участках, находящихся в государственной или муниципальной собственности, на территории Пермского края без предоставления земельных участков и установления сервитутов, утвержденным Постановлением Правительства Пермского края от 22.07.2015 N 478-п, Положением о порядке управления и распоряжения земельными участками, находящимися в муниципальной собственности Чусовского муниципального района Пермского края и государственная собственность на которые не разграничена, расположенными на территории сельских поселений, входящих в состав Чусовского муниципального района Пермского края», утвержденным решением Земского Собрания Чусовского муниципального района от 17.11.2016 N 24

**разрешает**

**Открытому акционерному обществу «Межрегиональная  
распределительная сетевая компания Урала»**

(наименование заявителя,

Юридический адрес: 620026, г.Екатеринбург, ул.Мамина Сибиряка, д.140 (ОГРН 1056604000970, ИНН 6671163413)

его почтовый индекс и адрес)

**размещение объекта** строительство отпайки ВЛ-0,23 кВ от опоры N 12 ВЛ 0,4 кВ Деревня ТП N 39/100 кВа

(наименование объекта)

необходимого для подключения (технологического присоединения) объекта капитального строительства, расположенного на земельном участке с кадастровым номером 59:11:0920101:375, к системе электроснабжения

**способ размещения:** надземный

**на землях, государственная собственность на которые не разграничена**

(на землях, находящихся в государственной или муниципальной собственности согласно сведениям государственного кадастра недвижимости)

**на срок:** бессрочно

**Местоположение:** Пермский край, Чусовской район, в районе д.Косогор, в пределах кадастрового квартала 59:11:0920101 и в д.Косогор в пределах кадастрового квартала 59:11:0730000;

(адрес места размещения объектов согласно сведениям государственного кадастра недвижимости)

**Приложение:** схемы предполагаемых к использованию земель или части земельного участка на 2 л. в 1 экз.

(схема предполагаемых к использованию земель или части земельного участка, или кадастровая выписка о земельном участке, или кадастровый паспорт земельного участка)

Начальник управления по  
имущественным и земельным  
отношениям администрации  
Чусовского муниципального  
района Пермского края

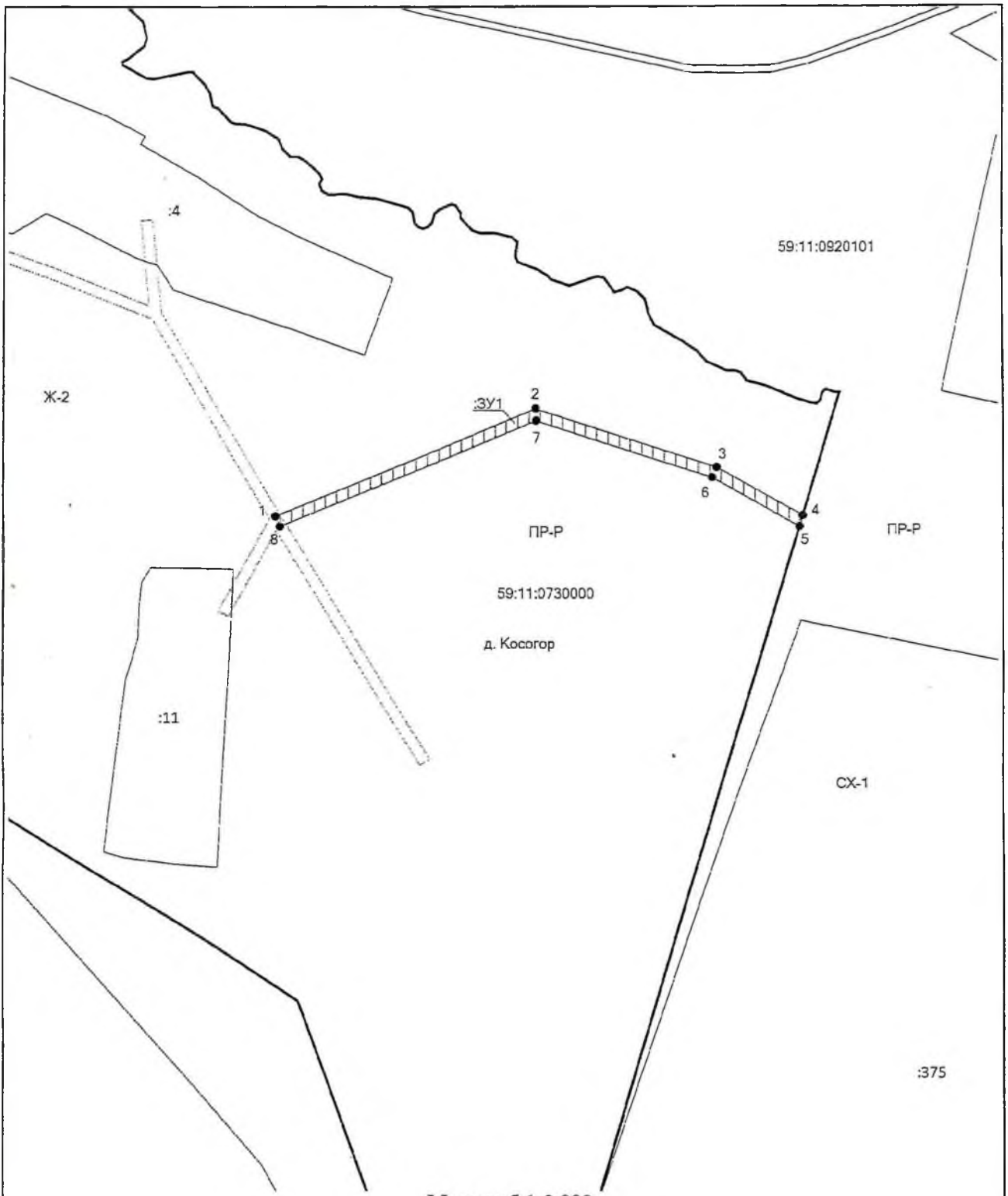
(должность уполномоченного  
сотрудника органа, осуществляющего  
выдачу разрешения)



(подпись, печать)

Петровичева Елена Валерьевна

(расшифровка подписи)



**Условные обозначения:**





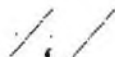
-  - Обозначение предполагаемого к использованию земельного участка
-  - Земельный участок, сведения о котором имеются в ЕГРН
-  - Номер точки предполагаемого к использованию земельного участка
-  - Обозначение территориальной зоны экологического природного ландшафта и рекреационных объектов
-  - Обозначение границы зон с особыми условиями использования территории

Схема предполагаемых к использованию земель или части  
земельного участка

Объект: ВЛ-0.4кВ

Местоположение: Пермский край. Чусовской район. д. Косогор  
(59:11:0730000)

(согласно сведениям государственного кадастра недвижимости)

Площадь земель или части земельного участка, кв.м.: 803

Категория земель: земли населенных пунктов

(при наличии)

Вид разрешенного использования: Строительство отпайки ВЛ-0.23кВ

от опоры №12 ВЛ 0.4кВ Деревня ТП №39/100 кВА

(при наличии)

Каталог координат, м		
N точки	X	Y
:3У1		
1	545430,06	2271519,41
2	545468,24	2271611,50
3	545447,69	2271675,67
4	545430,31	2271705,97
5	545426,37	2271704,80
6	545444,00	2271674,06
7	545463,98	2271611,67
8	545426,37	2271520,96

Описание границ смежных землепользователей:

от 1 точки до 1 точки – земли общего пользования

Заявитель: Директор производственного отделения  
Чусовские электрические сети филиала ОАО "МРСК Урала" - "Пермэнерго"



*(Handwritten signature)*

А.В.Распопов

(подпись, расшифровка подписи)

(для юридических лиц и индивидуальных предпринимателей)

Верно

Усл

:99

1

ПР-Р



Схема предполагаемых к использованию земель или части  
земельного участка

Объект: ВЛ-0,4кВ

Местоположение: Пермский край. Чусовской район. в районе д. Косогор  
(59:11:0920101)

(согласно сведениям государственного кадастра недвижимости)

Площадь земель или части земельного участка, кв.м.: 84

Категория земель: земли сельскохозяйственного назначения

(при наличии)

Вид разрешенного использования: Строительство отпайки ВЛ-0,23кВ

от опоры №12 ВЛ 0.4кВ Деревня ТП №39/100 кВА

(при наличии)

Каталог координат, м		
№ точки	X	Y
	:3У1	
1	545430,31	2271705,97
2	545419,64	2271724,57
3	545416,17	2271722,58
4	545426,37	2271704,80

Описание границ смежных землепользователей:

от 1 точки до 1 точки – земли общего пользования

Заявитель: Директор производственного отделения  
Чусовские электрические сети филиала ОАО "МРСК Урала" - "Пермские"

А.В.Распопов

(подпись, расшифровка подписи)

(для юридических лиц и индивидуальных предпринимателей)

Верно

