



**УПРАВЛЕНИЕ ПО ИМУЩЕСТВЕННЫМ И ЗЕМЕЛЬНЫМ ОТНОШЕНИЯМ
АДМИНИСТРАЦИИ ЧУСОВСКОГО МУНИЦИПАЛЬНОГО РАЙОНА
ПЕРМСКОГО КРАЯ**

**РЕШЕНИЕ
о размещении объектов N 14**

г.Чусовой

20.09.2017

Управление по имущественным и земельным отношениям администрации Чусовского муниципального района Пермского края, действующее от имени муниципального образования «Чусовский муниципальный район Пермского края», в лице начальника Петровичевой Елены Валерьевны, действующего на основании Положения,

(наименование уполномоченного органа, принимающего решение
о размещении объектов)

руководствуясь пунктами 3, 4 статьи 39.36 Земельного кодекса Российской Федерации, Положением о порядке и условиях размещения объектов на землях или земельных участках, находящихся в государственной или муниципальной собственности, на территории Пермского края без предоставления земельных участков и установления сервитутов, утвержденным Постановлением Правительства Пермского края от 22.07.2015 N 478-п, Положением о порядке управления и распоряжения земельными участками, находящимися в муниципальной собственности Чусовского муниципального района Пермского края и государственная собственность на которые не разграничена, расположенными на территории сельских поселений, входящих в состав Чусовского муниципального района Пермского края», утвержденным решением Земского Собрания Чусовского муниципального района от 17.11.2016 N 24

разрешает

Открытому акционерному обществу «Межрегиональная
распределительная сетевая компания Урала»

(наименование заявителя,

Юридический адрес: 620026, г.Екатеринбург, ул.Мамина Сибиряка, д.140 (ОГРН
1056604000970, ИНН 6671163413)

его почтовый индекс и адрес)

размещение объекта «ВЛ-0,4 кВ от ТП 124»

(наименование объекта)

необходимого для подключения (технологического присоединения) объекта капитального строительства, расположенного на земельном участке с кадастровым номером 59:11:0860101:90, к системе электроснабжения

способ размещения: надземный

на землях, государственная собственность на которые не разграничена

(на землях, находящихся в государственной или муниципальной собственности согласно сведениям государственного кадастра недвижимости)

на срок: бессрочно

Местоположение: Пермский край, Чусовской район, в районе д.Талая (в пределах кадастрового квартала – 59:11:0860101);

Пермский край, Чусовской район, д.Талая (в пределах кадастрового квартала – 59:11:0860102)

(адрес места размещения объектов согласно сведениям государственного кадастра недвижимости)

Приложение: схемы предполагаемых к использованию земель или части земельного участка на 4 л. в 1 экз.

(схема предполагаемых к использованию земель или части земельного участка, или кадастровая выписка о земельном участке, или кадастровый паспорт земельного участка)

Начальник управления по
имущественным и земельным
отношениям администрации
Чусовского муниципального
района Пермского края

(должность уполномоченного
сотрудника органа, осуществляющего
выдачу разрешения)



(подпись, печать)

/ Петровичева Елена Валерьевна

(расшифровка подписи)

**Схема предполагаемых к использованию земель или части
земельного участка**

Объект: ТП, ВЛ-0,4 кВ от ТП 124

Местоположение: Пермский край, Чусовской район, д. Талая
(59:11:0860102)

(согласно сведениям государственного кадастра недвижимости)

Площадь земель или части земельного участка, кв.м.: 293

Категория земель: земли населенных пунктов
(при наличии)

Вид разрешенного использования: размещения объектов электросетевого хозяйства
(при наличии)

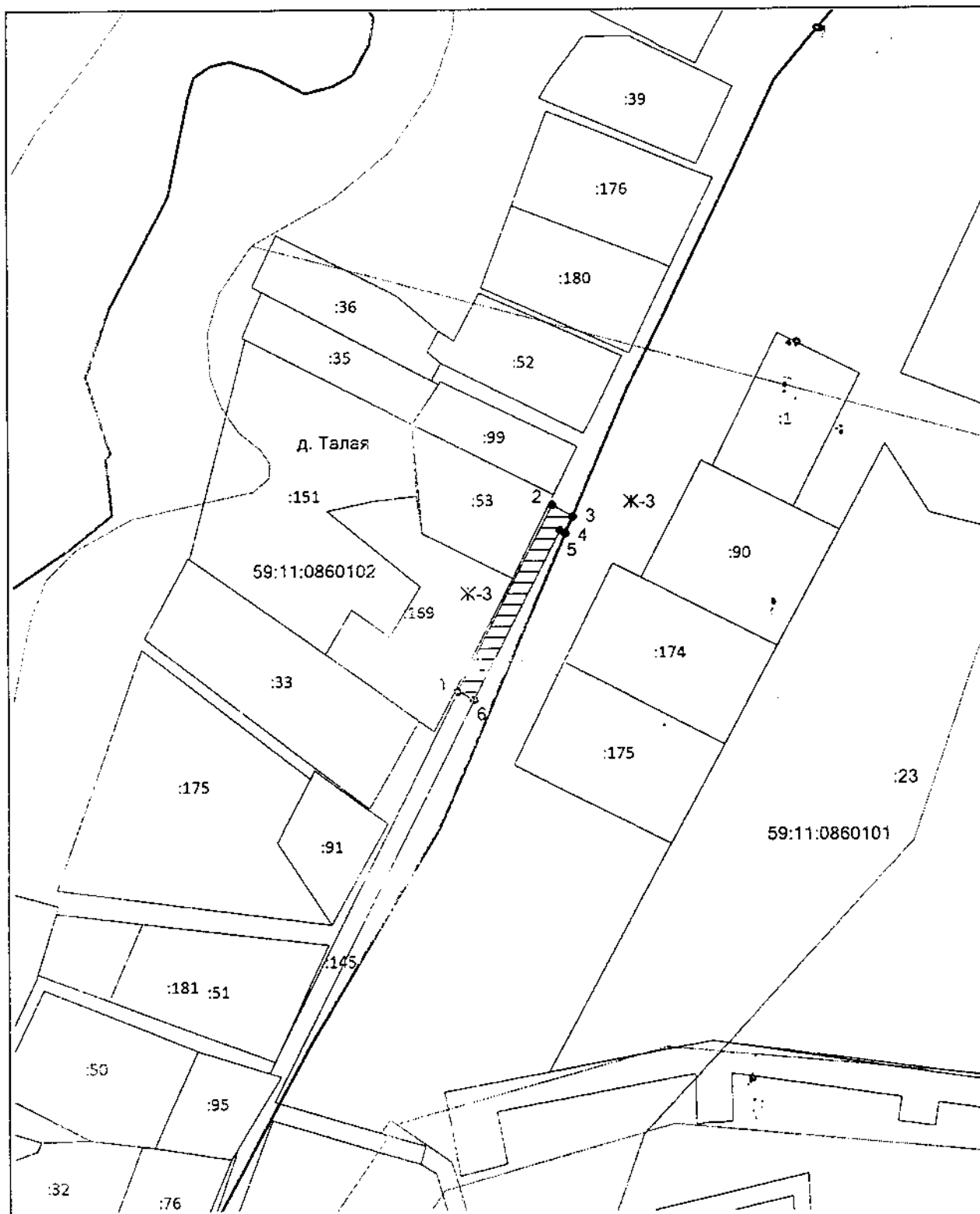
Каталог координат, м		
№ точки границы	X	Y
:3У1		
1	551312,09	2270614,78
2	551363,25	2270640,68
3	551360,06	2270646,17
4	551355,43	2270644,20
5	551356,27	2270642,75
6	551309,88	2270619,26

Описание границ смежных землепользователей:

от 1 точки до 6 точки – земли общего пользования

от 6 точки до 1 точки – ЗУ 59:11:0860102:145

Заявитель: **Открытое акционерное общество «Межрегиональная распределительная сетевая компания Урала» в лице директора производственного отделения «Чусовские электрические сети» филиала ОАО «МРСК Урала» - «Пермэнерго» Распопова Александра Владимировича, действующего на основании доверенности от 30.12.2016 года № ПЭ-013-2017**



Масштаб 1:1 500

Условные обозначения:





- 
 - Обозначение предполагаемых к использованию земель или части земельного участка
- 
 - Земельный участок, сведения о котором имеются в ЕГРН
- 
 - Номер точки предполагаемого к использованию земельного участка
- 
 - Обозначение территориальной зоны садово-дачной застройки

Схема предполагаемых к использованию земель или части
земельного участка

Объект: ТП, ВЛ-0,4 кВ от ТП 124

Местоположение: Пермский край, Чусовской район, в районе д. Талая
(59:11:0860101)

(согласно сведениям государственного кадастра недвижимости)

Площадь земель или части земельного участка, кв.м.: 119

Категория земель: земли сельскохозяйственного назначения
(при наличии)

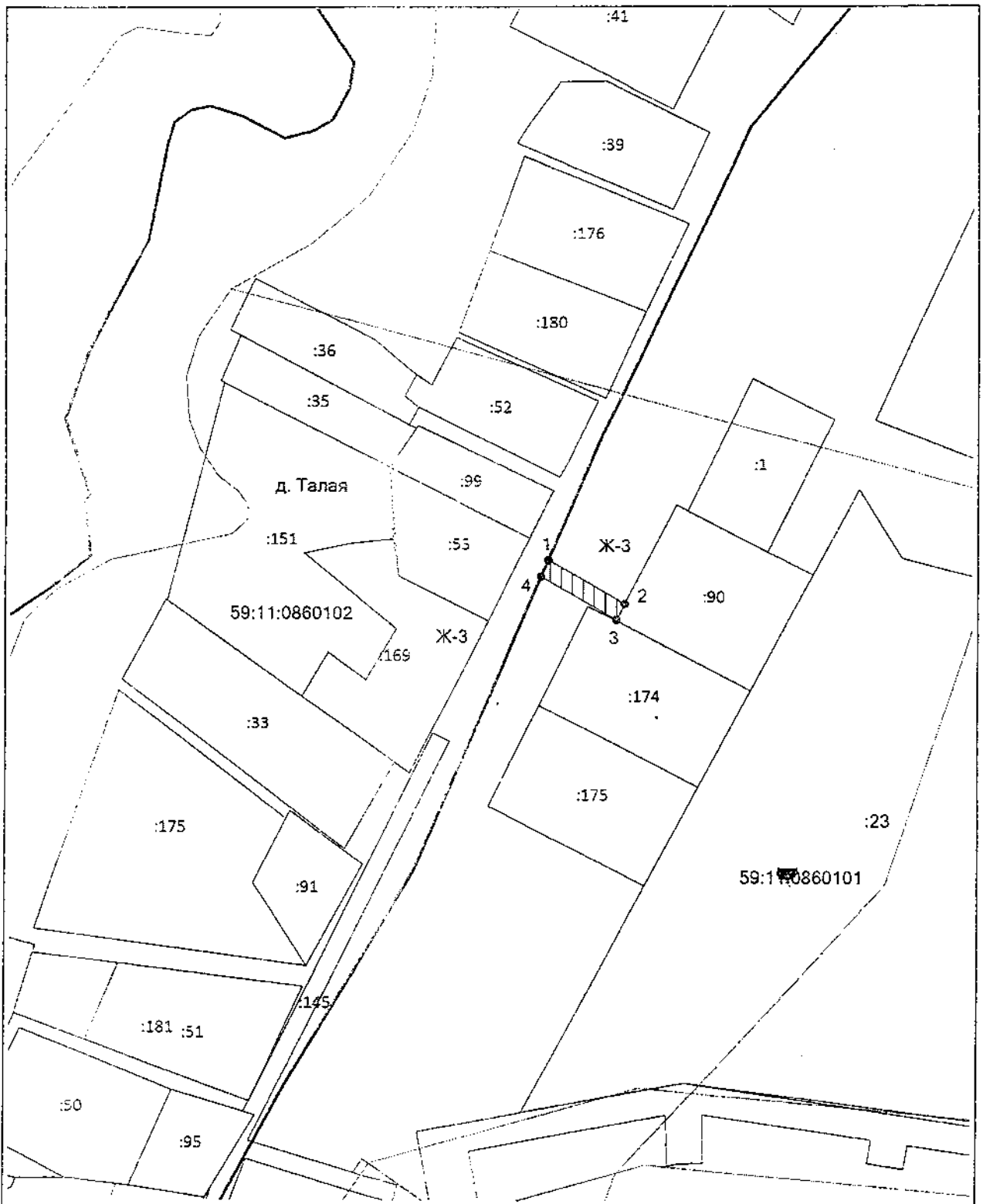
Вид разрешенного использования: размещения объектов электросетевого хозяйства
(при наличии)

Каталог координат, м		
№ точки границы	X	Y
:ЗУ1		
1	551360,06	2270646,17
2	551347,97	2270667,02
3	551343,52	2270664,73
4	551355,43	2270644,20

Описание границ смежных землепользователей:

от 1 точки до 2 точки – земли общего пользования
от 2 точки до 3 точки – ЗУ 59:11:0860101:90
от 3 точки до 1 точки – земли общего пользования

Заявитель: Открытое акционерное общество «Межрегиональная распределительная
сетевая компания Урала» в лице директора производственного отделения
«Чусовские электрические сети» филиала ОАО «МРСК Урала» -
«Пермэнерго» Распопова Александра Владимировича, действующего на
основании доверенности от 30.12.2016 года № ПЭ-013-2017



Масштаб 1:1 500

Условные обозначения:



- Обозначение предполагаемых к использованию земель или части земельного участка



- Земельный участок, сведения о котором имеются в ЕГРН



- Номер точки предполагаемого к использованию земельного участка



- Обозначение территориальной зоны садово-дачной застройки